

# TASA DE CRECIMIENTO DE PRADERAS

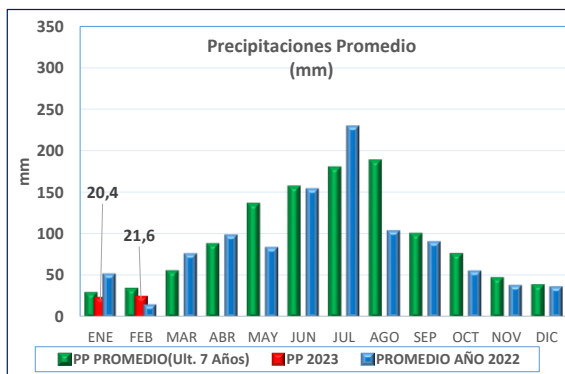
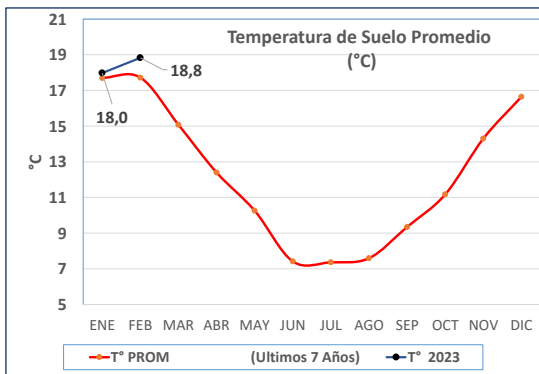
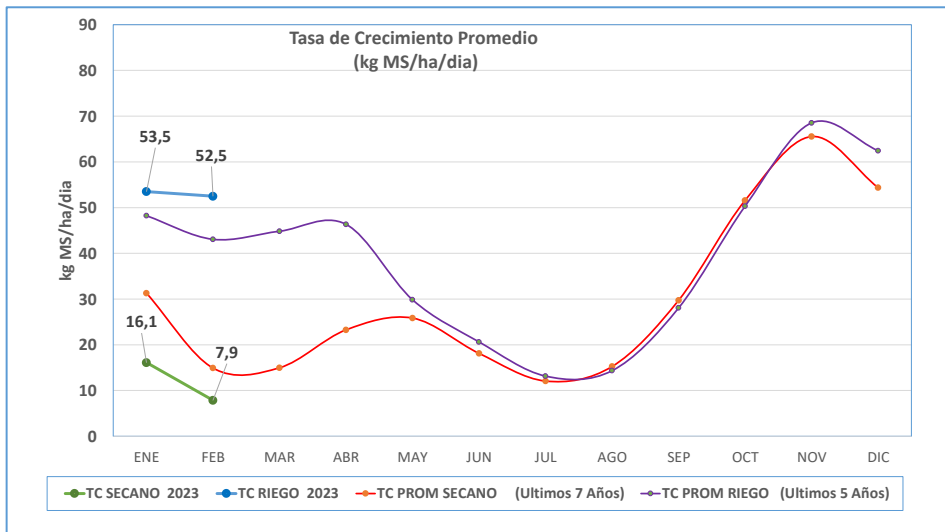
## Departamento de Agroservicios



**Fecha:** 24-02-2023

	TASA CRECIMIENTO	DIAS POR HOJA	T° SUELO	PRECIPITACIONES *	ROTACION **
	Kg MS/ha/día		°C	mm	N° Días
LLOLLI	8	22	17,5	34,6	55
PAILLACO	5	23	18,3	11,0	58
PAILLACO RIEGO	52	15	18,2	11,0	38
CRUCERO	7	22	18,5	12,4	55
CRUCERO RIEGO	62	13	18,4	12,4	33
CHAN CHAN	7	23	17,9	15,4	58
CHAN CHAN RIEGO	51	22	18,1	15,4	55

\* Precipitaciones últimos 15 días. (12-02-2023 al 26-02-2023)  
 \*\*Rotación Sugerida, calculada para alcanzar el estado de 2,5 hojas



NOTA: PRECIPITACIONES PROMEDIO CORRESPONDE A ULTIMOS 5 AÑOS DE MEDICION EN ESTACIONES DE PAILLACO,LAGO VERDE(Santa Rosa) PIRUCO(Rio Bueno) , CRUCERO(Rio Bueno).

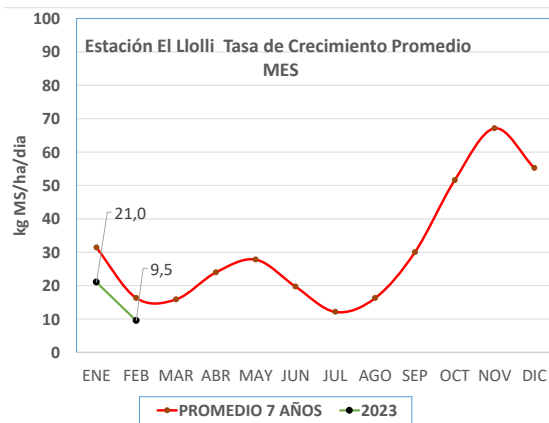
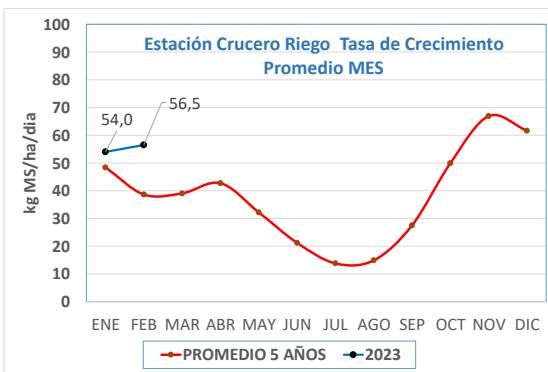
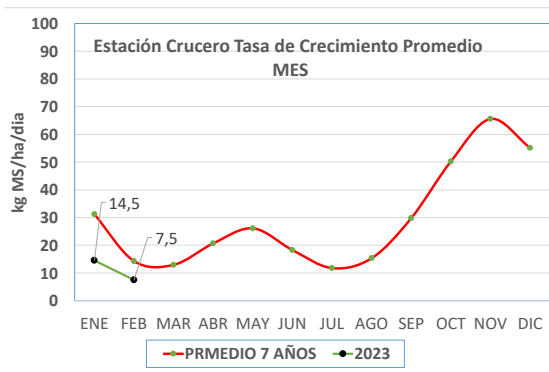
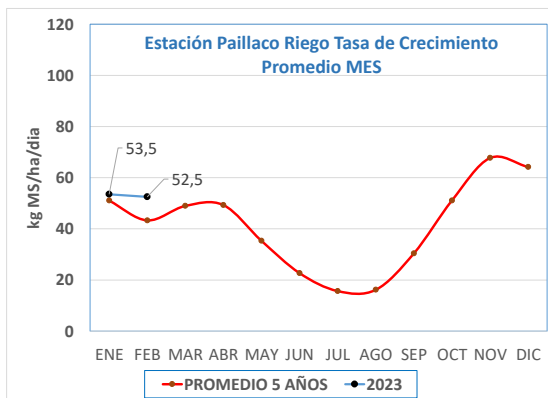
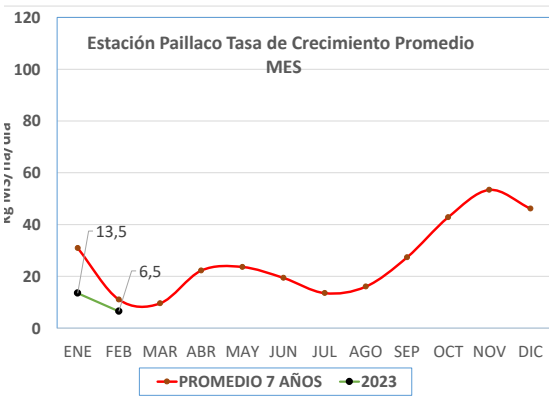
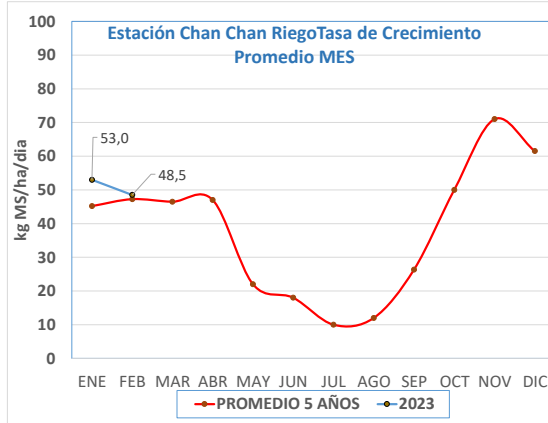
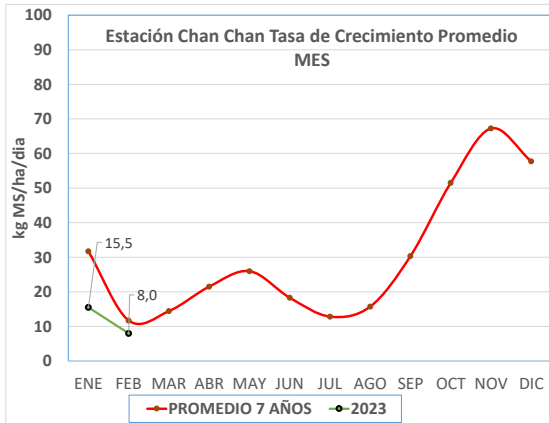
\*Temperaturas tomadas en terreno al momento de la medición.

# TASA DE CRECIMIENTO DE PRADERAS

Departamento de Agroservicios



Fecha: **24-02-2023**



ESTACION	TOTAL kg MS DE PRADERA ACUMULADO AÑO 2021 (kg MS/ha/año)
LLOLLI	917
PAILLACO	601
PAILLACO RIEGO	3.129
CHAN CHAN	705
CHAN CHAN RIEGO	3.001
CRUCERO	660
CRUCERO RIEGO	3.256

## TASA DE CRECIMIENTO DE PRADERAS

### Departamento de Agroservicios

COOPERATIVA  
AGRÍCOLA Y  
LECHERA  
DE LA UNIÓN



Fecha: **24-02-2023**

# Evapotranspiración en estaciones Colun

Fecha	Piruco-Río Bueno	Crucero-Río Bueno	Ignao-Lago Ranco	La Estrella-Futroneo	El Copihue-Paillaco
	Eto	Eto	Eto	Eto	Eto
12-02-2023	1,09	1,19	1,18	1,56	1,09
13-02-2023	1,23	1,45	1,55	2,36	1,53
14-02-2023	1,36	1,51	1,37	1,97	0,98
15-02-2023	1,93	2,01	1,94	2,48	1,42
16-02-2023	3,11	3,21	3,13	2,84	2,16
17-02-2023	3,61	3,75	3,62	4,04	2,84
18-02-2023	3,19	3,08	3,20	3,41	2,36
19-02-2023	3,21	3,05	3,06	3,46	2,11
20-02-2023	2,89	3,41	3,19	3,22	2,54
21-02-2023	3,12	3,29	3,18	4,22	2,46
22-02-2023	3,45	3,18	3,26	3,42	2,28
23-02-2023	3,87	3,62	3,56	3,41	2,11
24-02-2023	3,65	3,12	3,34	3,57	2,27
25-02-2023	2,28	2,63	2,29	2,42	1,48
26-02-2023	2,87	2,78	2,79	3,06	1,91
Suma 7 días (mm)	22,13	22,03	21,61	23,32	15,05
AGUA CAÍDA 7 DÍAS	6,0	5,2	4,8	6,4	5,3
BALANCE HÍDRICO	-16,13	-16,83	-16,81	-16,92	-9,75

Últimos 15 días móviles

Suma corresponde a los últimos 7 días

## Datos climatológicos

Fecha	Piruco-Río Bueno					Crucero-Río Bueno					Ignao-Lago Ranco					La Estrella-Futroneo					El Copihue-Paillaco				
	T°Suelo Min	T°Suelo Max	T°Amb Min	T°Amb Max	Agua Caída	T°Suelo Min	T°Suelo Max	T°Amb Min	T°Amb Max	Agua Caída	T°Suelo Min	T°Suelo Max	T°Amb Min	T°Amb Max	Agua Caída	T°Suelo Min	T°Suelo Max	T°Amb Min	T°Amb Max	Agua Caída	T°Suelo Min	T°Suelo Max	T°Amb Min	T°Amb Max	Agua Caída
20-02-2023	17,2	19,1	5,2	21,6	0,0	15,3	17,6	3,1	21,4	0,0	16,9	19,1	5,2	21,0	0,0	16,4	16,9	7,7	22,2	0,0	15,1	17,5	8,0	23,6	0,0
21-02-2023	17,5	18,3	6,2	21,9	1,0	15,6	18,0	6,0	21,7	0,0	17,3	19,4	6,1	21,8	0,0	16,1	16,9	9,4	22,3	0,0	15,2	17,8	9,3	24,2	0,0
22-02-2023	17,1	18,9	3,5	24,6	0,0	15,6	18,6	3,3	24,4	0,0	17,4	19,7	5,8	24,4	0,0	15,9	16,8	6,6	24,7	0,0	15,1	17,9	6,2	26,5	0,0
23-02-2023	17,7	20,0	13,4	24,8	0,0	17,4	19,7	13,2	24,6	0,2	18,4	20,8	12,4	24,8	0,0	16,7	17,7	13,2	24,5	0,0	16,6	18,8	12,8	26,3	0,2
24-02-2023	18,2	19,8	5,3	25,0	5,0	17,1	19,5	5,1	24,8	5,0	18,8	20,7	8,3	24,4	4,0	16,8	17,6	6,4	24,8	2,6	16,0	18,5	6,9	25,4	0,4
25-02-2023	18,1	19,6	7,8	18,6	0,0	17,1	19,3	7,6	18,4	0,0	18,6	20,6	10,7	17,1	0,8	17,1	17,4	10,0	18,1	3,8	16,1	18,2	8,3	19,4	4,6
26-02-2023	17,4	18,2	3,2	20,0	0,0	15,4	17,9	2,7	19,8	0,0	16,8	18,9	6,1	19,4	0,0	16,4	17,3	5,7	20,6	0,0	14,7	17,0	6,1	21,1	0,0
Prom/Total	17,6	19,1	6,4	22,4	6,0	16,2	18,7	5,9	22,2	5,2	17,7	19,9	7,8	21,8	4,8	16,5	17,2	8,4	22,5	6,4	15,5	18,0	8,2	23,8	5,2

Últimos 7 días

Fecha	Palermo-La Unión					Lago Verde-Paillaco					Remehue-Osorno					Santa Carla-Los Lagos					El Cardal-Río Bueno				
	T°Suelo Min	T°Suelo Max	T°Amb Min	T°Amb Max	Agua Caída	T°Suelo Min	T°Suelo Max	T°Amb Min	T°Amb Max	Agua Caída	T°Suelo Min	T°Suelo Max	T°Amb Min	T°Amb Max	Agua Caída	T°Suelo Min	T°Suelo Max	T°Amb Min	T°Amb Max	Agua Caída	T°Suelo Min	T°Suelo Max	T°Amb Min	T°Amb Max	Agua Caída
20-02-2023	17,6	20,3	9,5	25,1	0,0	14,8	16,4	6,6	21,5	0,0	14,7	17,3	7,0	22,3	0,0	13,8	16,4	7,0	22,9	0,0	15,6	18,8	5,9	23,3	0,0
21-02-2023	17,9	20,6	10,5	26,0	0,0	14,9	16,7	8,1	21,6	0,0	15,2	17,9	8,4	23,4	0,0	14,0	16,7	8,7	25,5	0,0	16,1	19,2	7,0	24,0	0,0
22-02-2023	17,7	21,0	7,2	27,9	0,0	14,8	17,1	8,5	24,1	0,0	14,8	18,4	4,5	24,3	0,0	13,7	17,4	7,8	26,0	0,0	15,7	19,9	4,4	25,7	0,0
23-02-2023	19,3	21,3	12,6	27,9	0,8	16,4	18,0	12,8	24,5	0,0	16,9	19,1	12,4	24,6	0,1	15,8	18,3	12,8	25,7	0,0	18,3	20,6	13,3	26,3	0,1
24-02-2023	18,2	21,2	7,1	27,7	2,1	15,8	17,7	7,0	25,0	6,5	15,7	19,2	5,2	24,5	1,7	14,7	18,1	7,9	24,7	0,5	17,0	20,6	5,2	25,7	7,2
25-02-2023	18,7	20,8	9,1	21,2	0,2	16,0	17,0	9,3	17,7	0,4	16,4	18,6	8,4	19,7	0,1	15,7	17,4	9,6	18,4	4,9	17,3	19,8	8,3	18,9	0,2
26-02-2023	16,9	19,4	4,5	22,0	0,0	14,6	16,3	7,2	19,1	0,0	14,1	16,8	2,0	20,4	0,0	13,6	16,2	5,7	20,1	0,0	15,0	17,8	2,8	20,8	0,0
Prom/Total	18,0	20,7	8,6	25,4	3,1	15,3	17,0	8,5	21,9	6,9	15,4	18,2	6,8	22,9	1,9	14,5	17,2	8,5	23,0	5,4	16,4	19,5	6,7	23,5	7,5

Últimos 7 días

Últimos 7 días móviles



"Solicite sus muestras de Suelo y Forraje"

Fono +56 64 2 473550

Fono +56 64 2 473181

[laboratorio.agropecuario@colun.cl](mailto:laboratorio.agropecuario@colun.cl)

Augusto Grob N°1106 Interior

La Unión

